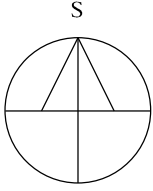
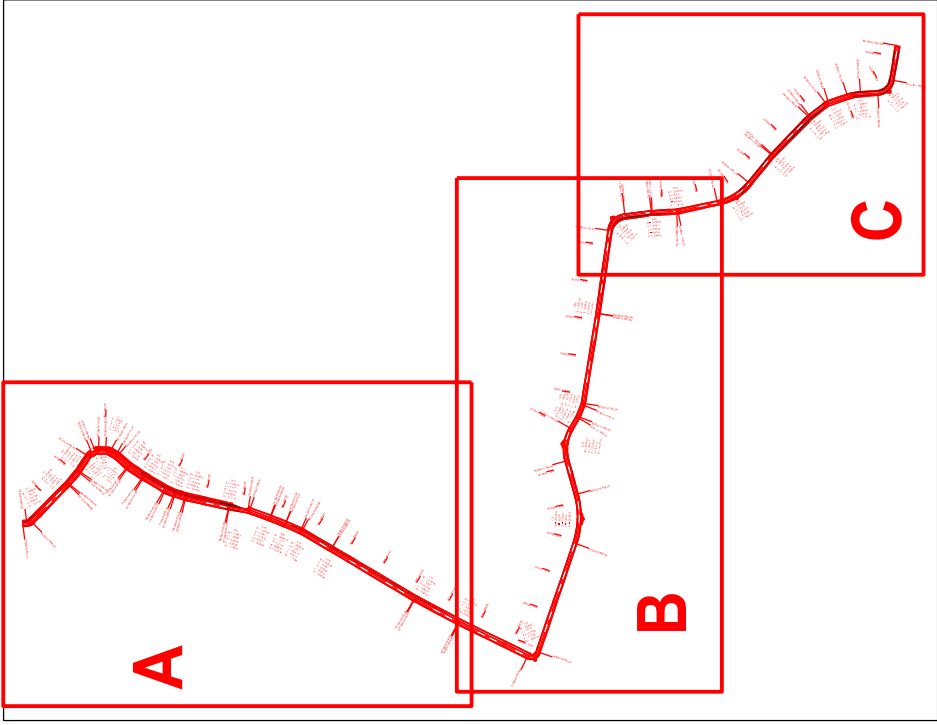
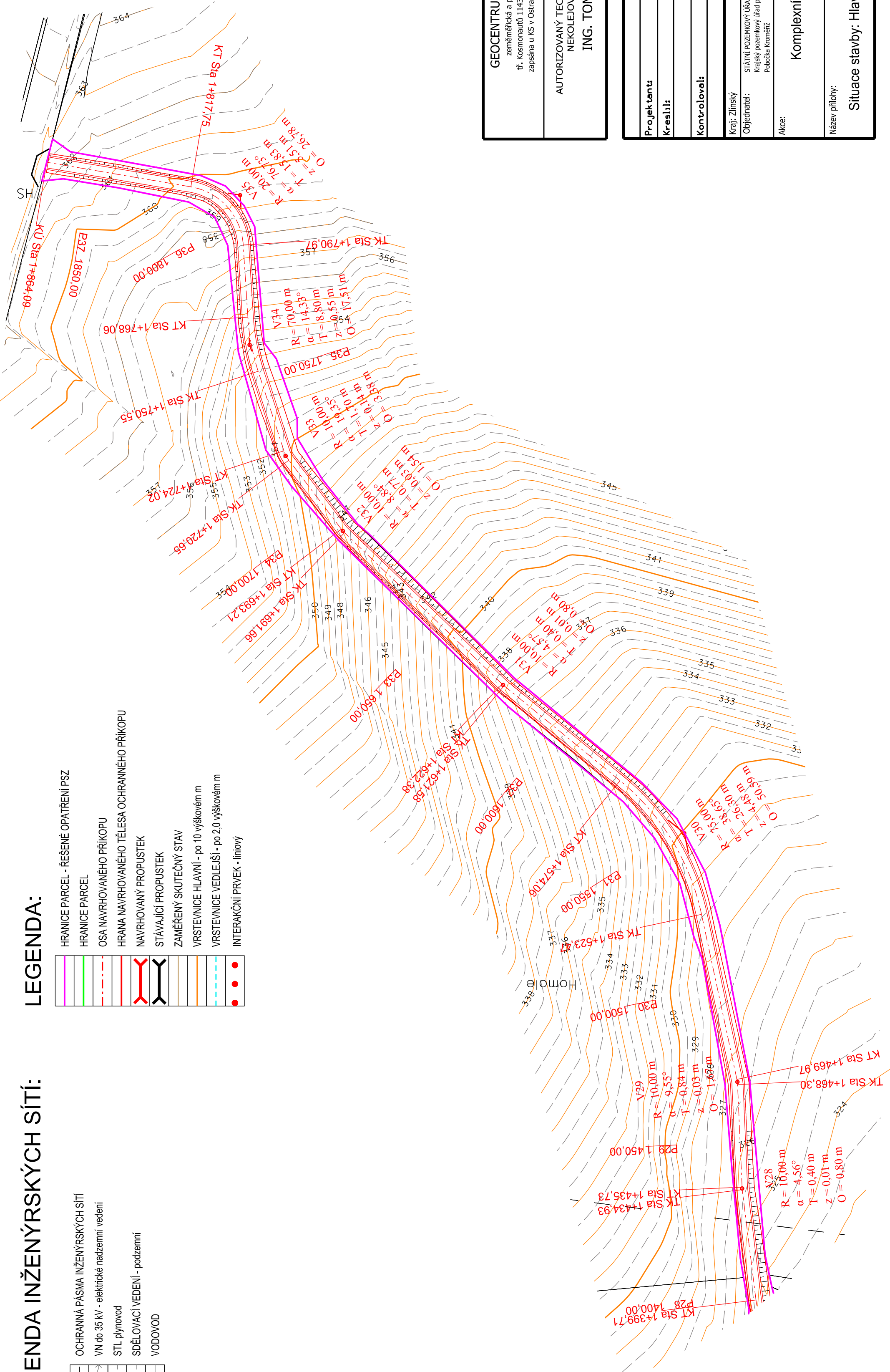


LEGENDA INŽENÝRSKÝCH SÍTÍ:

	OCHRANNÁ PÁSMA INŽENÝRSKÝCH SÍTÍ
	VN do 35 kV - elektrické nadzemní vedení
	STL plynovod
	SDĚLOVACÍ VEDENÍ - podzemní
	VODOVOD

LEGENDA:

	HRANICE PARCEL - ŘEŠENÉ OPATŘENÍ IPSZ
	HRANICE PARCEL
	OSA NAVRHOVANÉHO PŘÍKOPU
	HRANA NAVRHOVANÉHO TĚLESA OCHRANNÉHO PŘÍKOPU
	NAVRHOVANÝ PROPUSTEK
	STÁVAJÍCÍ PROPUSTEK
	ZAMĚŘENÝ SKUTEČNÝ STAV
	VRSTEVNICE HLAVNÍ - po 10 výškovém m
	VRSTEVNICE VEDLEJŠÍ - po 2,0 výškovém m
	INTERAKČNÍ PRVEK - liniový



GEOCENTRUM, spol. s r.o. zeměměřická a projekční kancelář tř. Kosmonautů 1143/88, 779 00 Olomouc zapsána u KS v Ostravě, oddíl C, vl. č. 5555	RAZÍTKO	
	AUTORIZOVANÝ TECHNIK SPECIALIZACE NEKOLEJOVÁ DOPRAVA ING. TOMÁŠ OLŠA	

GEOCENTRUM spol. s r.o. zeměměřická a projekční kancelář, Olomouc		Čís. OBEDNATELE 552-2014-525101	
		Čís. ZAKÁZKY 104/2014	
		DATUM 07/2016	
		MĚŘÍTKO 1 : 1000	
		SOUR. SYSTÉM -	
		VÝŠKOVÝ SYSTÉM -	
		FORMÁT 8 x A4	
		Čís. SOUPRAVY Čís. PŘÍLOHY 2.3.2.2C	

Projektant:	Ing. Josef Bleha	k. ú.: Liteniče
Kreslil:	Ing. Josef Bleha	
Kontroloval:	Ing. Alice Moravcová	
Kraj: Zlínský	Obec: Liteniče	
Objednatel:	STÁTNÍ POZEMKOVÝ ÚŘAD Krajský pozemkový úřad pro Zlínský kraj, Pobočka Kroměříž	
Akce:	Komplexní pozemková úprava v k.ú. Liteniče	
Název přílohy:	Dokumentace technického řešení	
Situace stavby: Hlavní polní cesta HC 1		